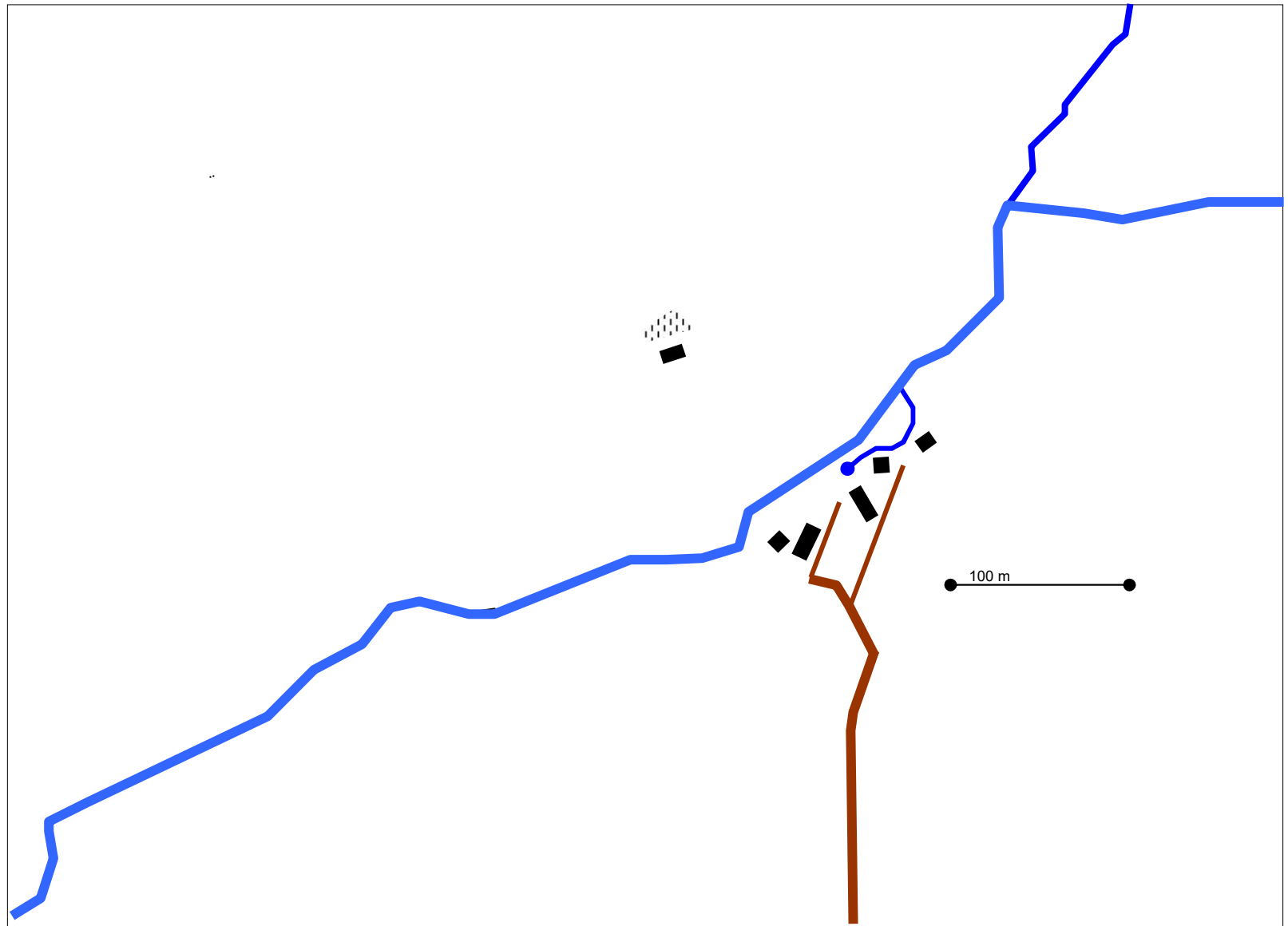


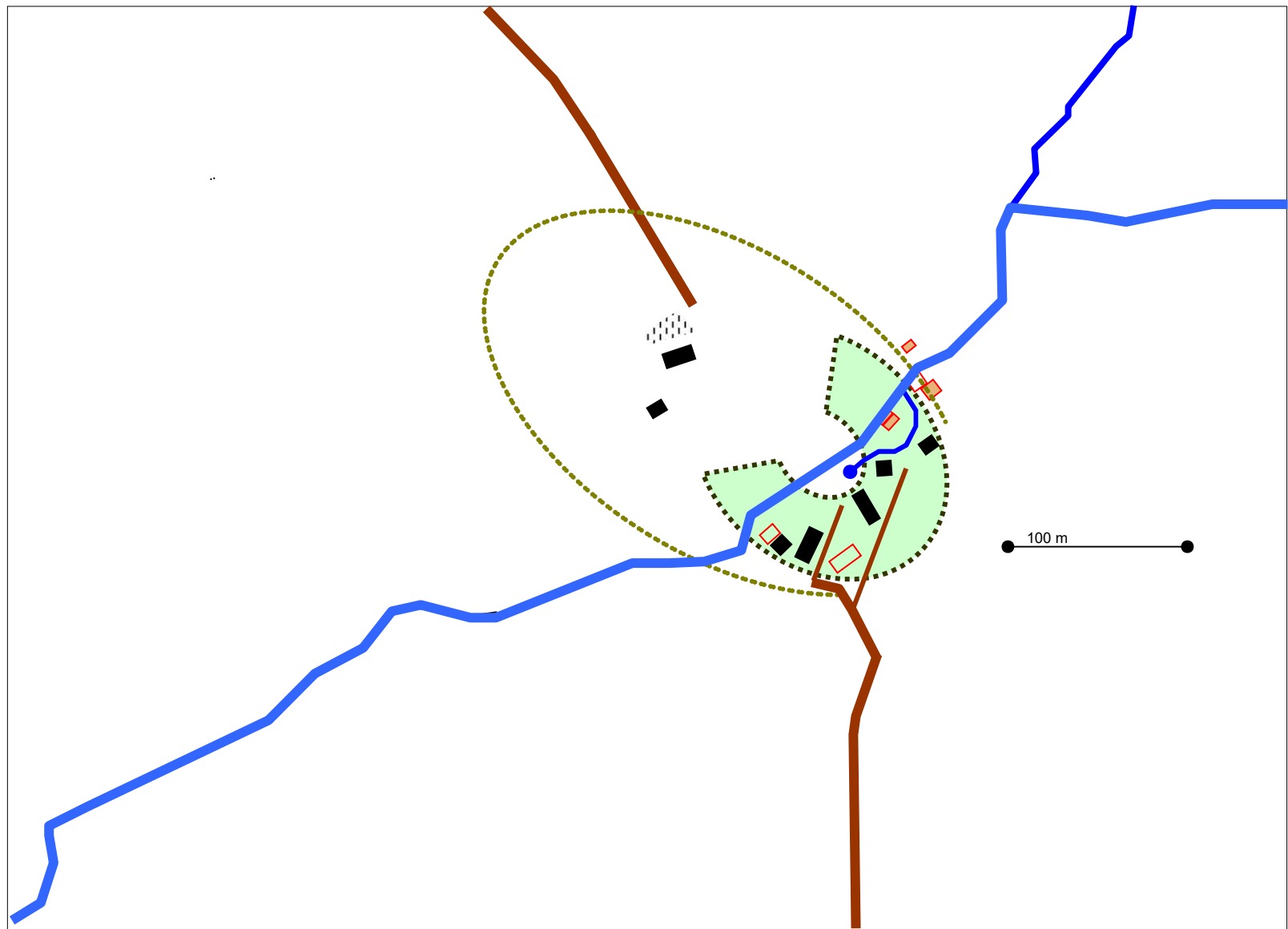
Lomnitz / Lamitz 1150



Stadtplan: Nach dem Katasterblatt von 1855

W.B. 2008

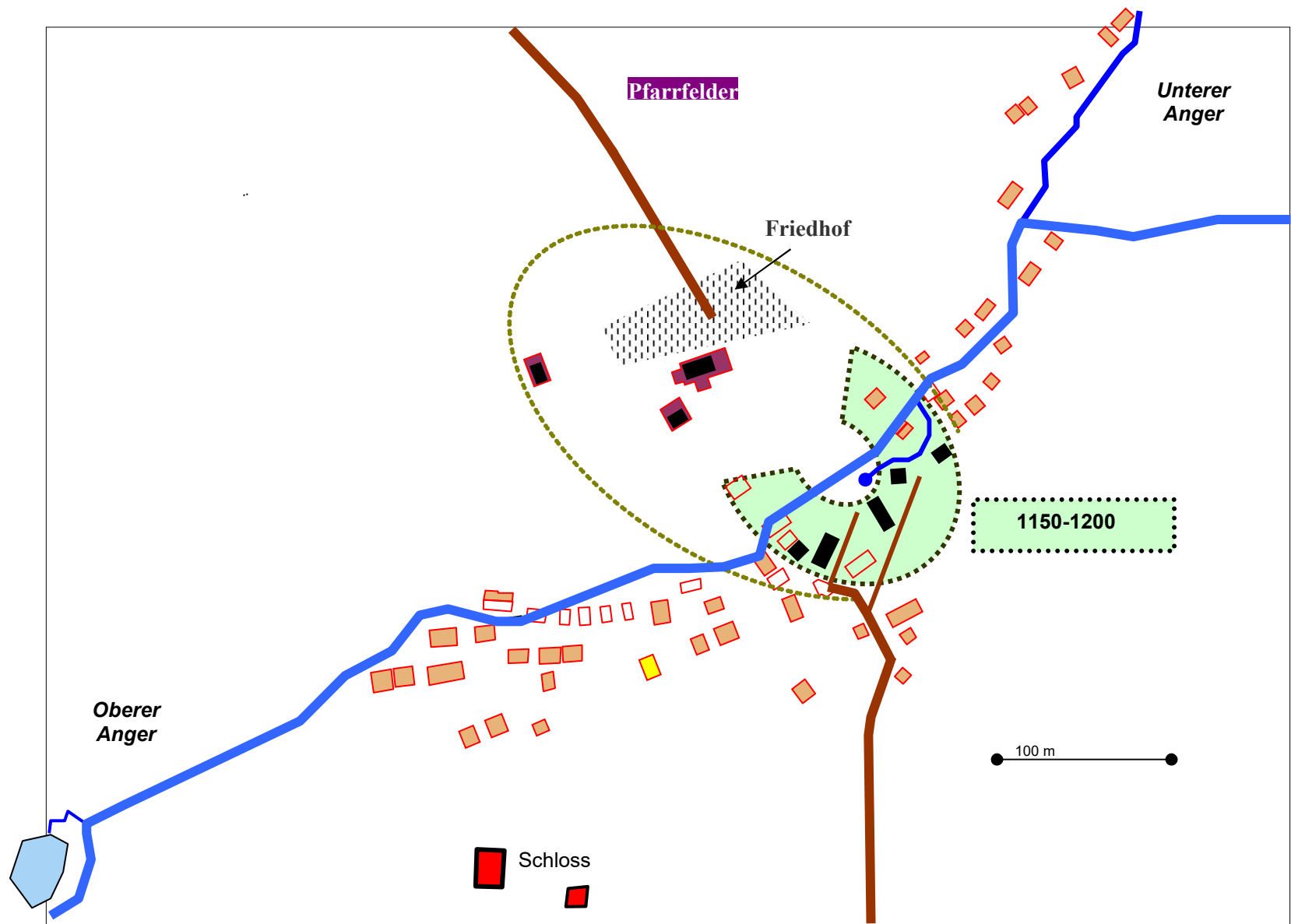
Kirchenlamitz 1150-1175



Stadtplan: Nach dem Katasterblatt von 1855

W.B. 2008

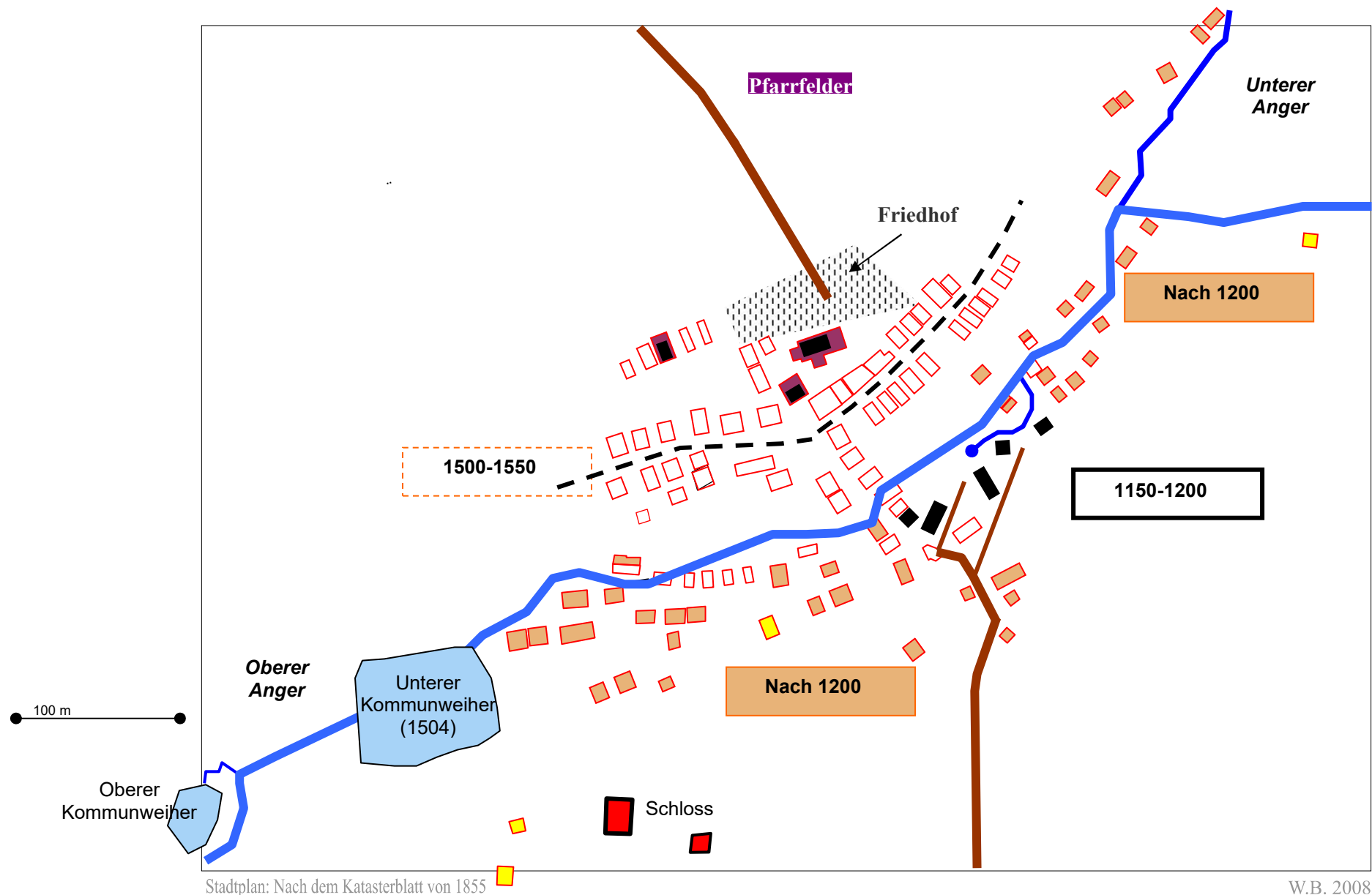
Kirchenlamitz 1374



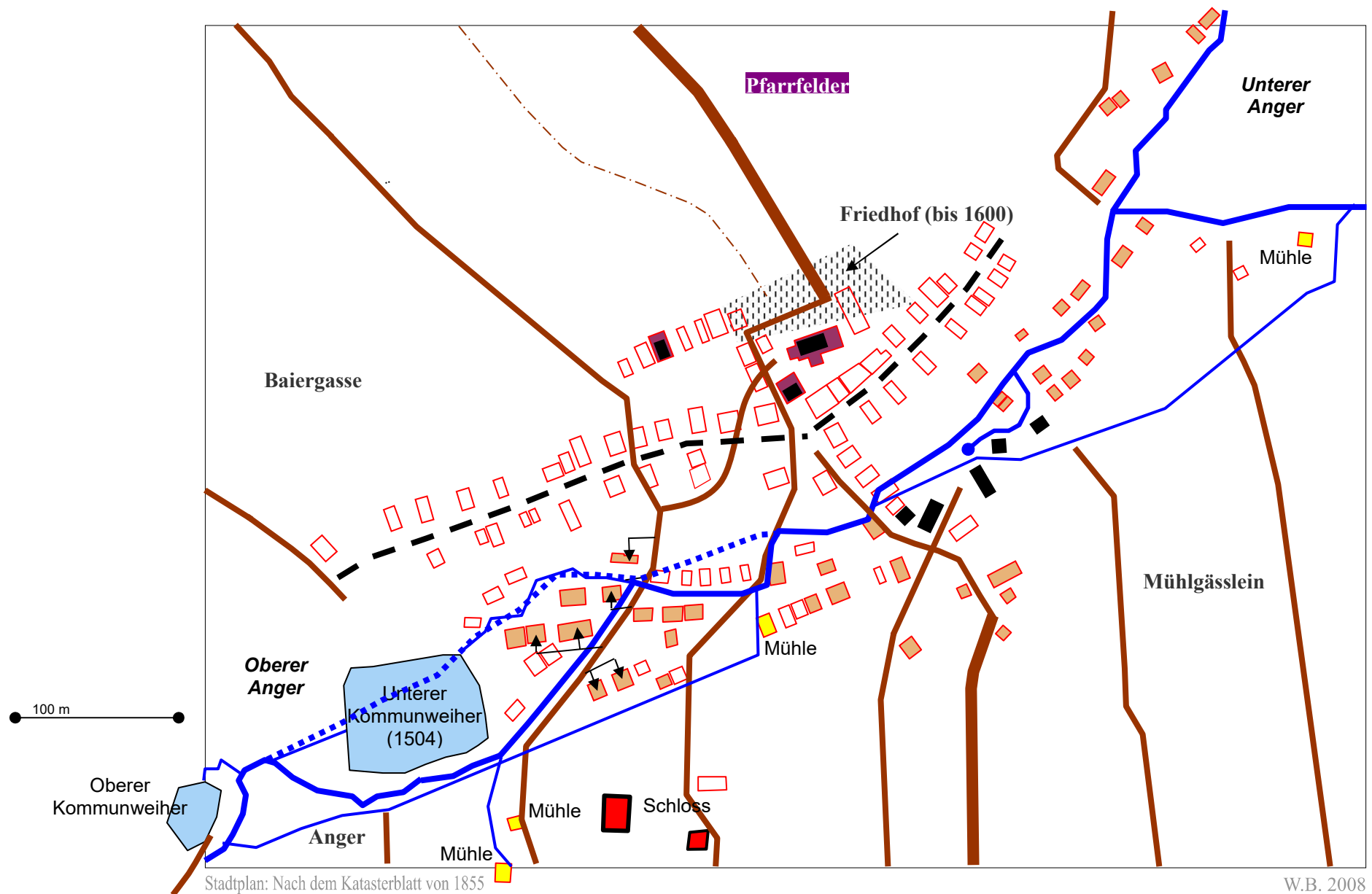
Stadtplan: Nach dem Katasterblatt von 1855

W.B. 2008

Kirchenlamitz 1374-1500



Kirchenlamitz um 1630



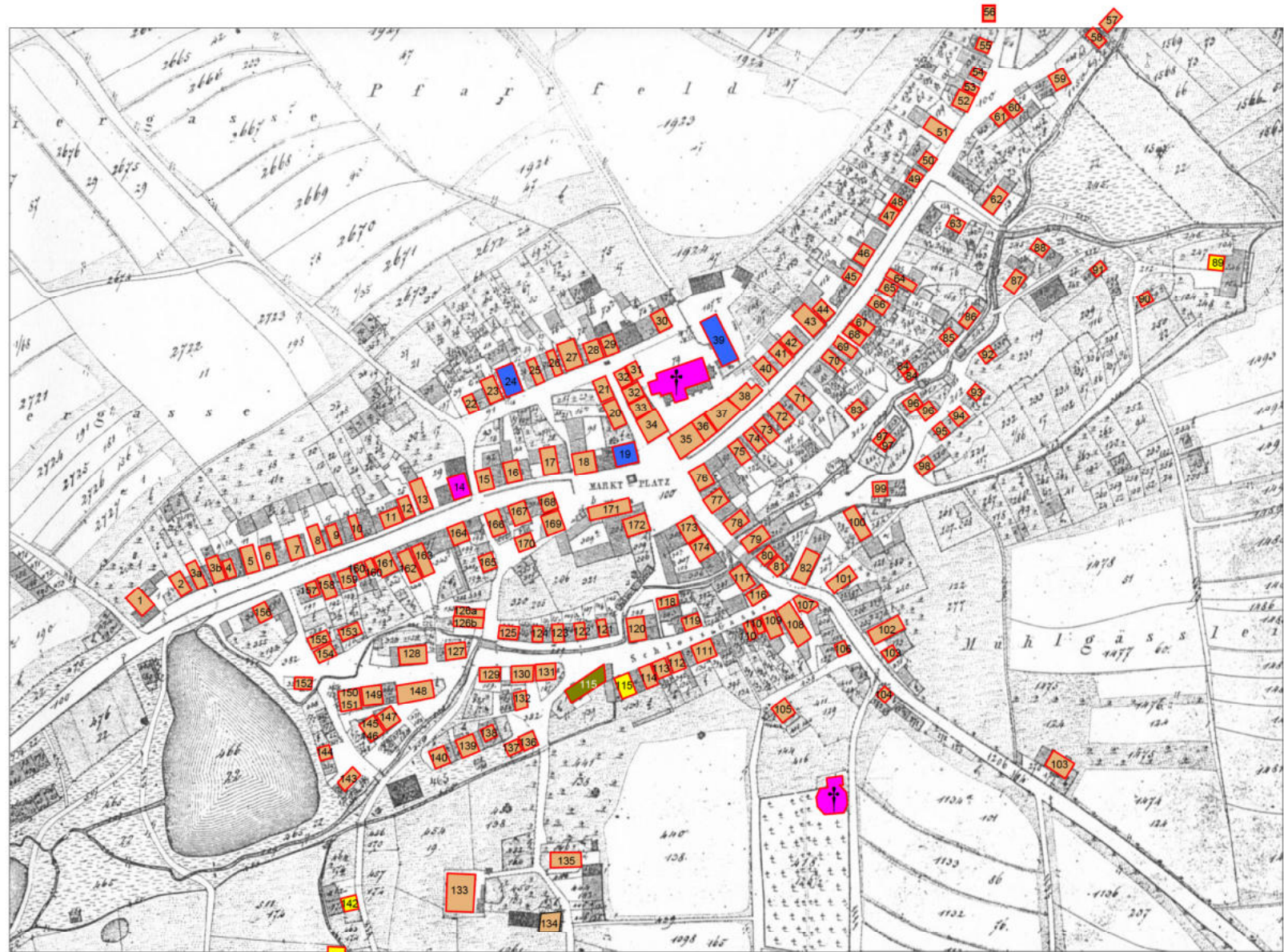
Kirchenlamitz am Abend des 9. Mai 1830

Grau hinterlegt: Stadtbild nach dem Wiederaufbau um 1850

Die eingetragenen Zahlen sind die damaligen Hausnummern.

Außerhalb des Marktes Kirchenlamitz:

- 175 Hasenmühle
- 176 Fuchsmühle
- 177 Epprechtstein 1
- 178 Epprechtstein 2
- 179 Epprechtstein 3



Stadtplan: Nach dem Katasterblatt von 1855

W.B. 2008

BRANDSCHÄDEN 1830

Die in den Plan eingetragenen Flächen bezeichnen die ursprüngliche Lage der abgebrannten Wohngebäude.

ROT

Brandherd

ORANGE

Abgebrannte Bereiche

GELB

Niedergerissenes Gebäude

GRÜN

Unbeschädigte Gebäude

BLAU

Neubauten bis 1861
(Kommunbrauhaus,
Armen- u. Krankenhaus
mit Spitzenhaus)

GRAU

Nebengebäude,
Scheunen,
Straßen, Gärten, Teiche

M = Massivbauten



Stadtplan: Nach dem Katasterblatt von 1855

Stadtbild nach dem Wiederaufbau um 1850

BRANDSCHÄDEN 1836

Die in den Plan eingetragenen Flächen bezeichnen die ursprüngliche Lage der abgebrannten Wohngebäude.

ROT

Brandherd

ORANGE

Abgebrannte Gebäude

GRÜN/ORANGE

Teilweise abgebrannte Gebäude oder kleinere Schäden

GRÜN

Unbeschädigte Gebäude

BLAU

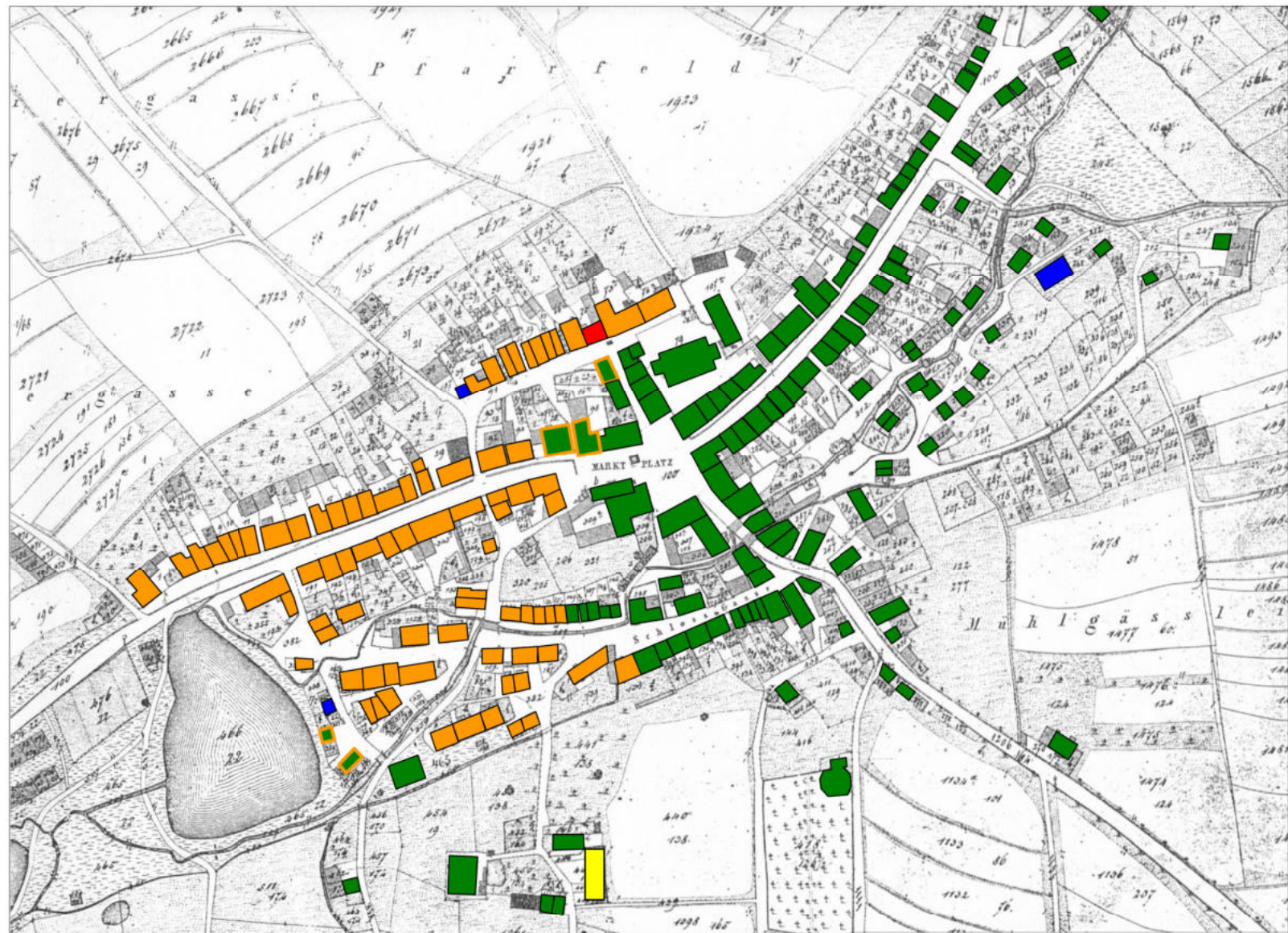
Neubauten bis 1861

GRAU

Nebengebäude, Scheunen, Straßen, Gärten, Teiche

GELB

Ehem. Zehentscheune, Scheune des Stadtschreibers Wiesner



Stadtplan: Nach dem Katasterblatt von 1855

Stadtbild nach dem Wiederaufbau um 1850

KIRCHENLAMITZ

Stadtbild von 1914 - Alte Hausnummern seit 1849

Außerhalb des Plans,
Stand 1914

209 Fuchsmühle
210 Hasenmühle
211 Herold, Epprechtstein
212 Geyer, Epprechtstein
213 Schlötzer, Epprechtst.

Neubauten 1792-1849
auch Häuser in Planung
und Teilungen

Neubauten nach 1849 bis
1898

Nr. 214 bis 229
228 Schießhalle

Neubauten 1899-1914

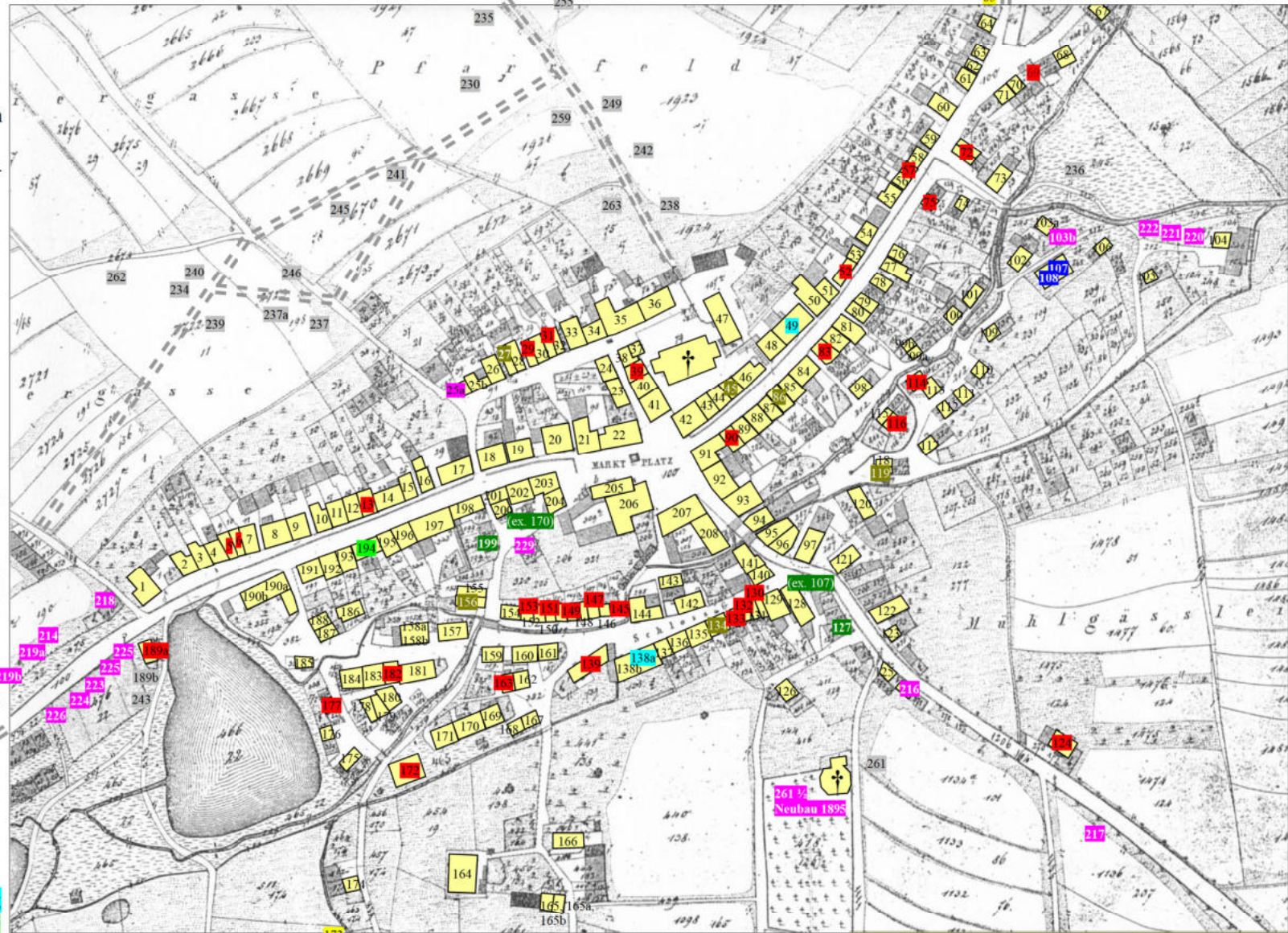
Nr. 230-263, davon
außerhalb des Plans
233 Schmidt, Buchhaus
256 Dornhöfer, Buchhaus
258 Dengler, Zimmerei
260 Raeithel, Wohnhaus

Verschwundene Gebäude

110 Teichmann, Emmi
127 Druckerei Fichtner
199 Bergmann, Friedrich
(ex.) 1830 abgebrannt
(alte Nr.)

Änderungen:

Durch Zusammenfassung
Aus zwei Häuser Nr. 160



Stadtplan: Nach dem Katasterblatt von 1855



Wohngebiet: Zunächst Arbeitersiedlungen, später Mehr- und Einfamilienhäuser auch mit eingestreuten Gewerbebetrieben.